

Mapa Estratégico de Ruido de León

Foco ruidoso: industria Lden

Niveles sonoros (dB)

	< 55
	55 - 59,9
	60 - 64,9
	65 - 69,9
	70 - 74,9
	≥ 75

Número estimado de personas expuestas (centenas) *

Rango niveles (dB)	nº personas
< 55	1.298
55 - 59,9	1
60 - 64,9	0
65 - 69,9	0
70 - 74,9	0
≥ 75	0

Superficie (km²) expuesta *

Rango niveles (dB)	km ²
< 55	38,689
55 - 59,9	0,164
60 - 64,9	0,085
65 - 69,9	0,034
70 - 74,9	0,017
≥ 75	0,013

*estimaciones para la totalidad de León

Usos de edificios

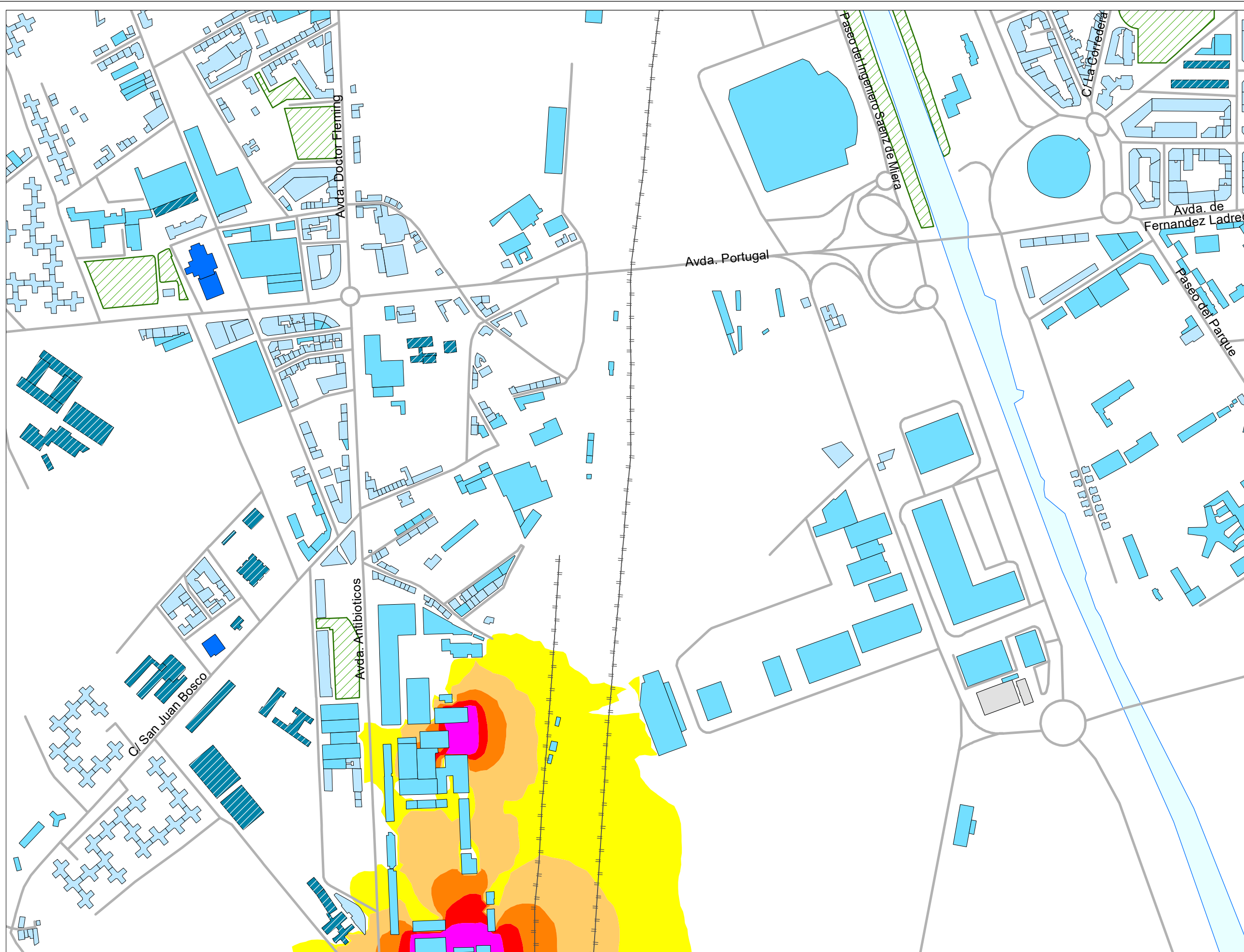
	Residencial
	Docente
	Sanitario
	Industrial
	Otros

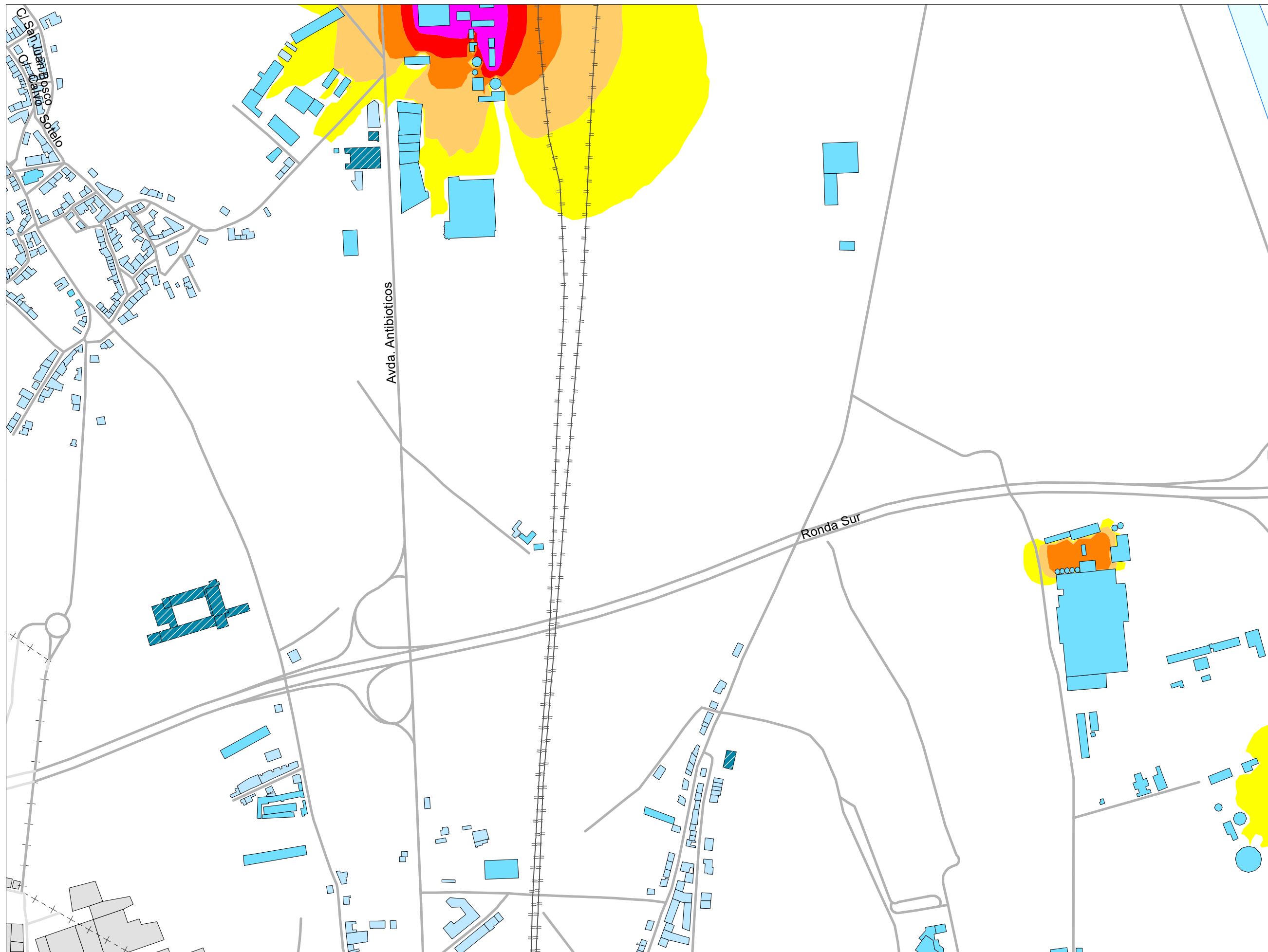
Elementos cartográficos

	Límite municipal
	Eje viario
	Ferrocarril
	Zona verde
	Hidrografía

Localización

01	02		
03	04		
05	06	07	
08	09	10	
11	12	13	14
15	16	17	18
20	21	22	23
25	26	27	28
	29	30	





Mapa Estratégico de Ruido de León

Foco ruidoso: industria Lden

Niveles sonoros (dB)

< 55
55 - 59,9
60 - 64,9
65 - 69,9
70 - 74,9
≥ 75

Número estimado de personas expuestas (centenas) *

Rango niveles (dB)	nº personas
< 55	1.298
55 - 59,9	1
60 - 64,9	0
65 - 69,9	0
70 - 74,9	0
≥ 75	0

Superficie (km²) expuesta *

Rango niveles (dB)	km ²
< 55	38,689
55 - 59,9	0,164
60 - 64,9	0,085
65 - 69,9	0,034
70 - 74,9	0,017
≥ 75	0,013

*estimaciones para la totalidad de León

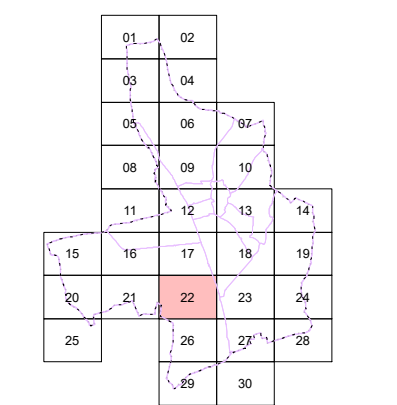
Usos de edificios

	Residencial
	Docente
	Sanitario
	Industrial
	Otros

Elementos cartográficos

	Límite municipal
	Eje viario
	Ferrocarril
	Zona verde
	Hidrografía

Localización



Mapa Estratégico de Ruido de León

Foco ruidoso: industria Lden

Niveles sonoros (dB)

	< 55
	55 - 59,9
	60 - 64,9
	65 - 69,9
	70 - 74,9
	≥ 75

Número estimado de personas expuestas (centenas) *

Rango niveles (dB)	nº personas
< 55	1.298
55 - 59,9	1
60 - 64,9	0
65 - 69,9	0
70 - 74,9	0
≥ 75	0

Superficie (km²) expuesta *

Rango niveles (dB)	km ²
< 55	38,689
55 - 59,9	0,164
60 - 64,9	0,085
65 - 69,9	0,034
70 - 74,9	0,017
≥ 75	0,013

*estimaciones para la totalidad de León

Usos de edificios

	Residencial
	Docente
	Sanitario
	Industrial
	Otros

Elementos cartográficos

	Límite municipal
	Eje viario
	Ferrocarril
	Zona verde
	Hidrografía

Localización

