



# AYUNTAMIENTO DE LEÓN

Policía Local –Jefatura

## **ASUNTO: CORTE DE TRAFICO AVDA. PALENCIA A LA ALTURA ESTACION ADIF.**

### **Aspectos generales.-**

A partir del lunes día 4 de septiembre actual, se va a producir el corte al tráfico de la Avda. de Palencia a la altura de la estación de Adif, al objeto de comenzar obras de soterramiento del ferrocarril en este punto.

Este corte está previsto finalice el día 21 de diciembre de 2017.

Como consecuencia de ello, se interrumpirá el tráfico de la Avda. Palencia entre Avda. Doctor Fleming y el Paseo de Salamanca y Avda. Sáenz de Miera.

El tráfico peatonal se mantendrá durante las fases previas de la obra pero luego quedará interrumpido igualmente utilizándose como paso alternativo la calle Quebrantos.

De manera simultánea se abrirá al tráfico la Avda. Doctor Fleming que se encontraba cortada con motivo de las obras del colector y reforma de la calle Astorga.

### **Acceso Estación Adif.-**

Los pasajeros que acudan a la estación de Adif tendrán dos opciones, la primera utilizar el estacionamiento de pago situado en la calle Sancho el Gordo que durante el periodo de las obras otorgará un periodo de gracia sin coste alguno por espacio de 15 minutos; la segunda utilizar el aparcamiento situado frente a la antigua estación de Adif. El acceso a ambos lugares de aparcamiento se realizará desde la Avda. de Palencia por la Avda. Sáenz de Miera, calle Conde de Saldaña y calle Sancho el Gordo. La salida se realizará por la Avda.de Palencia.

El mismo itinerario seguirán los vecinos para su acceso a la calle Ana Mogas.

### **Taxis.-**

La parada de taxis de la estación de Adif se situará en el espacio inmediatamente anexo a la estación en la Avda. Palencia.

### **Autobuses.-**

La salida desde la estación de autobuses se realizará obligatoriamente por la Avda. de Palencia dirección Avda. Sáenz de Miera o Plaza de Guzmán el Bueno.

Los autobuses urbanos y del alfoz mantendrán los itinerarios y paradas previstas con motivo de las obras de la Avda. Doctor Fleming, esto es desde la Glorieta de El Crucero irán por la Avda. de la Magdalena, Glorieta de Carlos Pinilla, calle Riosol, Avda. Cruz Roja de León, Reyes Leoneses, Plaza de San Marcos, Condesa de Sagasta a Plaza de Guzmán, donde recuperarán su itinerario ordinario. Se habilitan como paradas nuevas una en la Avda. de la Magdalena, otra en la Avda. Condesa de Sagasta frente al Ambulatorio y otra en Guzmán. Esta parada en la Plaza de Guzmán será la más próxima a la estación de Adif.

La parada de la Plaza de Guzmán será la más próxima para acceder a las estaciones de Autobús y Adif.

## **SEÑALIZACIÓN INFORMATIVA**

Con motivo de la integración del ferrocarril de León en la Fase I, que afecta al entorno de las calles cuyo tráfico fluye hacia la Avda. Palencia, se ha previsto la siguiente pre señalización y cartelería orientativa.

1.-CIRCULACIÓN PROCEDENTE DE LA GLORIETA DE GUZMÁN DIRECCIÓN ESTACIÓN DE ADIF:

**Pre señalización de obras en el puente sobre el Rio Bernesga dirección Doctor Fleming:**

- Señal de obras TP- 18
- Velocidad máxima 30 km/k.. TR-301
- Cartel croquis TS-210, "DESVÍO OBLIGATORIO HACIA LA DERECHA E IZQUIERDA ( Acceso Estación ADIF), SEÑAL DE ENTRADA PROHIBIDA DE FRENTE, R-101"

**Señalización en la intersección de Avda. Palencia –Paseo Salamanca**

- Señalización de barrera con corte de la calzada con New Jersey y paneles reflectantes direccionales.

**Pre señalización Paso Salamanca:**

- Señal de obras TP-18
- Giro a la derecha prohibido TR-302

**Señalización Avda. Palencia entre C/ Ana Mogas y C/**

**Astorga:**

- Cartel croquis (TS-210) con la leyenda "ADIF PARTICULARES hacia la derecha y en el carril izquierdo, ADIF TAXIS.
- En la calle Astorga en el acceso al patio Renfe, cartel "ESTACIONAMIENTO PARTICULARES MÁXIMO 10 MINUTOS".

**Pre señalización calle Sancho el Gordo:**

- Señal de obras TP-18 .
- Cartel croquis TS-210, "DESVÍO OBLIGATORIO HACIA LA DERECHA Y DE FRENTE, HACIA LA IZQUIERDA SEÑAL DE ENTRADA PROHIBIDA, R-101 ( Solo acceso ADIF)"

**Señalización Avda. Ingeniero S. de Miera confluencia calle**

**Conde de Saldaña:**

- Cartel croquis TS-210, "DESVIO ESTACIÓN DE ADIF HACIA LA DERECHA Y DE FRENTE INGENIERO SAENZ DE MIERA."

**2.- CIRCULACIÓN DE LA AVDA. DOCTOR FLEMING DIRECCIÓN AVDA. QUEVEDO:**

La circulación procedente de la Avda. Doctor Fleming dirección Avda. Palencia debido a la obra civil queda totalmente cortada al tráfico excepto servicios.

**Señalización necesaria en la Avda. Doctor Fleming dirección calle Astorga y anterior a la Avda. Palencia:**

- Señal de obras TP-18
- Cartel Croquis (TS-210) con la leyenda, "SEÑAL DE ENTRADA PROHIBIDA A LA DERECHA Y ESTACIÓN DE ADIF (R-101), OBLIGATORIO DE FRENTE".

**Señalización necesaria en la rotonda de la Avda. Palencia con la calle Gómez de Salazar para los vehículos procedentes de ésta:**

- Señal de obras TP-18

**Señalización en la intersección de Avda. Palencia –Rotonda en la zona de actuación de obra:**

- Señalización de barrera con corte de la calzada y aceras con New Jersey y paneles reflectantes direccionales.
- "Señal de entrada prohibida (R-101)"

**Señalización necesaria en la calle Gómez de Salazar con calle Ramón Calabozo:**

- Panel croquis (TS-210), "ACCESO A ADIF CORTADO POR OBRAS"

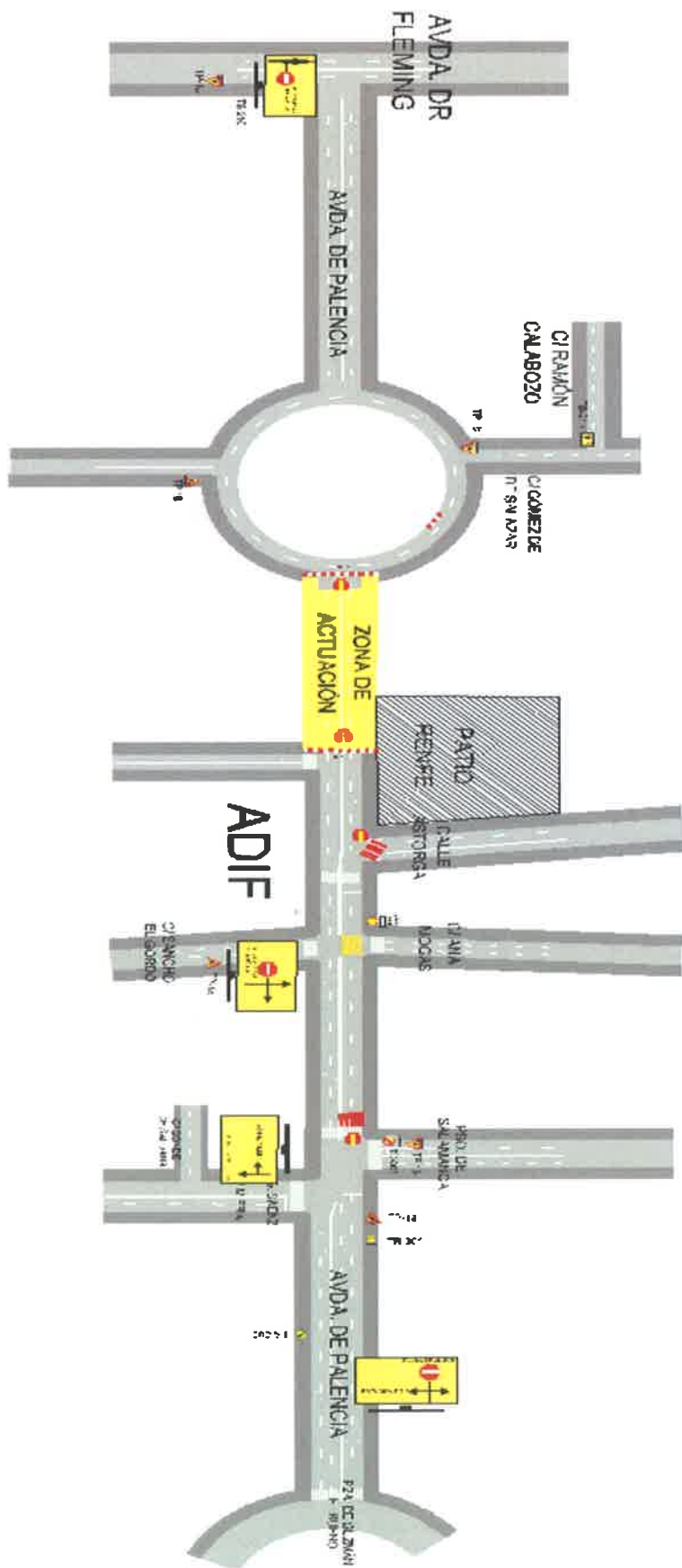
La señalización de la obra del corte de vía en horario nocturno, necesita balizamiento luminoso, siendo por cuenta del contratista, así como, el mantenimiento de la misma.

El objetivo de la señalización de la obra es informar, ordenar la circulación y garantizar su seguridad. La instalación debe ser en lugares visibles, situadas a la derecha del conductor y antes de la zona afectada.

Se debe garantizar la accesibilidad universal; de modo que todas las personas puedan acceder a los portales, establecimientos mercantiles, paradas del transporte público, etc., situados en el entorno de la obra, en las mejores condiciones de seguridad y comodidad

Las reservas de estacionamiento, carga y descarga, de personas con movilidad reducida, etc., deberán ser consideradas como un servicio afectado, y se preverá su sustitución provisional en el entorno de la obra.

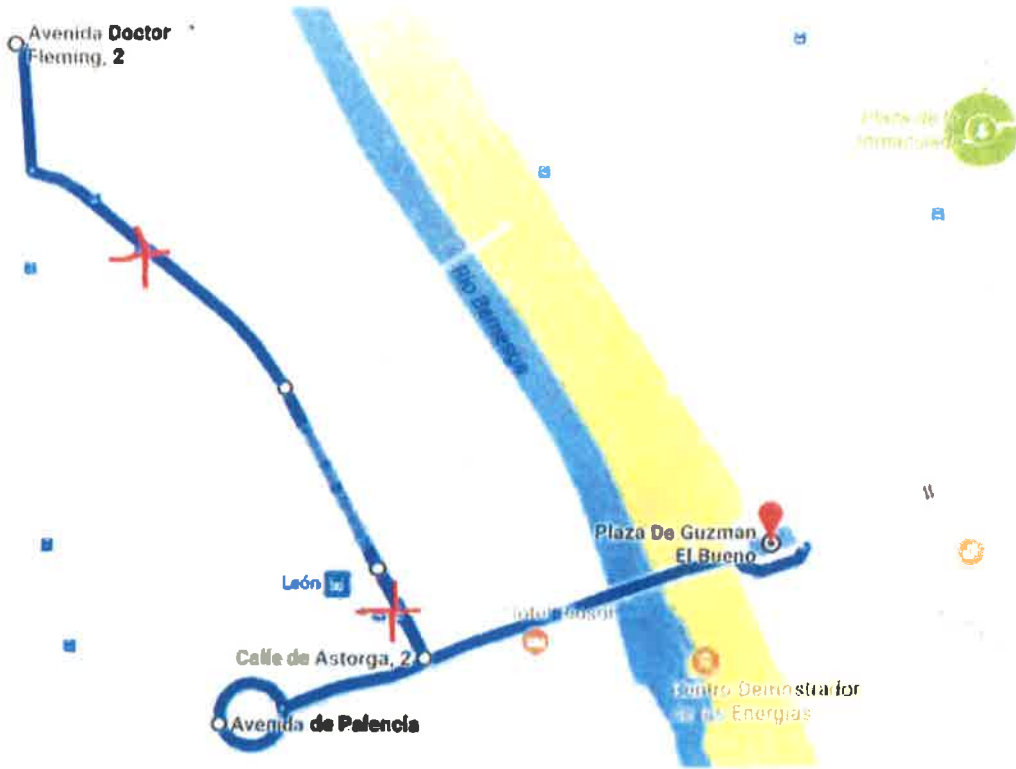
León, 1 de septiembre de 2017





# DESTINO LEÓN

## Paradas suprimidas



## Recorrido alternativo



## DESTINO ALFOZ

### Paradas suprimidas

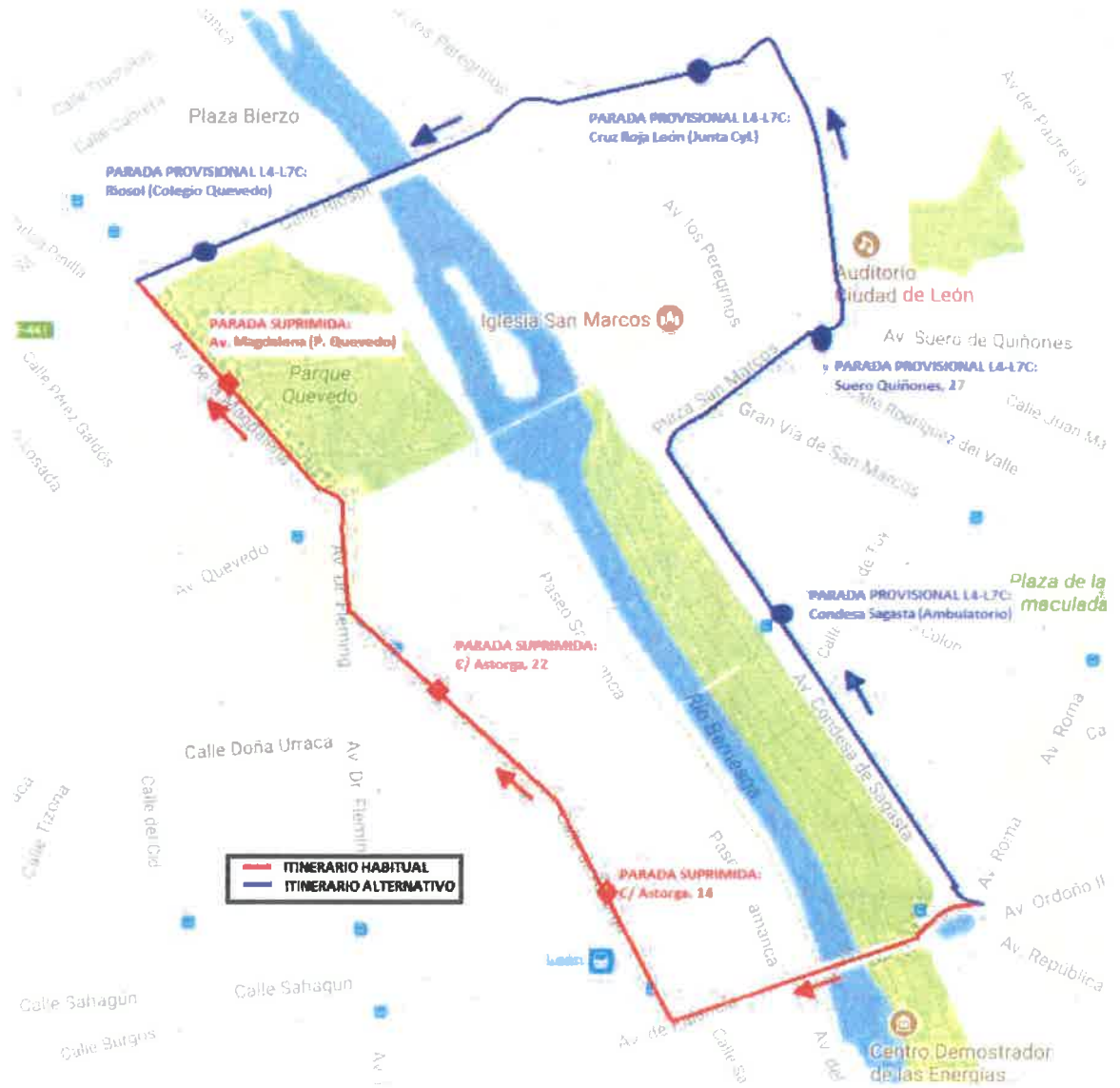


### Recorrido alternativo





## LINEAS 4 Y 7C: SENTIDO PINILLA/HOSPITALES





## MODIFICACIÓN ITINERARIO

DEBIDO A LAS OBRAS QUE COMANZARÁN EL PRÓXIMO 21-08-2017 EN LA AVDA. DR. FLEMING, UNIDAS A LAS EXISTENTES EN LA C/ASTORGA, SE SUPRIMEN TODAS LAS PARADAS DE LA C/ASTORGA.

EN SU LUGAR, LOS VIAJES CON DESTINO LEÓN REALIZARÁN LAS PARADAS DE AVDA. LA MAGDALENA (Parque Quevedo) Y PASEO CONDESA DE SAGASTA (fte. Ambulatorio), MIENTRAS QUE LOS VIAJES CON DESTINO ALFOZ REALIZARÁN LAS PARADAS DE PLAZA DE GUZMÁN Y AVDA. LA MAGDALENA (fte. Parque Quevedo), SUPRIMIENDO ASÍ LAS PARADAS DE LA C/ASTORGA.

**DISCULPEN LAS MOLESTIAS**

Compra en:

**alsa.es** | 902 42 22 42 |





# AVISO USUARIOS

## LÍNEA 4

**MODIFICACIÓN RECORRIDO  
POR OBRAS EN C/ ASTORGA Y AVDA. DR.  
FLEMING DESDE EL 21 DE AGOSTO DE 2017 HASTA  
FINALIZACIÓN DE LAS MISMAS**

**SENTIDO UNIVERSIDAD ➔ PINILLA**: Av. Roma, Condesa Sagasta, Plaza San Marcos, Av. Reyes Leoneses, C/ Cruz Roja de León, C/ Riosol, Av. San Andrés...continúa recorrido habitual.

### **PARADAS SUPRIMIDAS**

- C/ ASTORGA, 14
- C/ ASTORGA, 22
- AV. MAGDALENA (P. QUEVEDO)

### **PARADAS PROVISIONALMENTE HABILITADAS HASTA FINALIZACIÓN**

### **OBRAS**

- CONDESA SAGASTA (AMBULATORIO)
- SUERO QUIÑONES, 27
- CRUZ ROJA LEÓN (JUNTA CYL)
- RIOSOL (COLEGIO QUEVEDO)

**SENTIDO PINILLA ➡ UNIVERSIDAD:** S. Ignacio de Loyola, Av. Magdalena, C/ Riosol, C/ Cruz Roja de León, Av. Reyes Leoneses, Condesa Sagasta, Ordoño II...continúa recorrido habitual.

### **PARADAS SUPRIMIDAS**

- DR. FLEMING (FTE. 19)
- DR. FLEMING, 40
- AV. PALENCIA (ADIF)

### **PARADAS PROVISIONALMENTE HABILITADAS HASTA FINALIZACIÓN**

#### **OBRAS**

- REYES LEONESES (FTE. AUDITORIO)
- CONDESA SAGASTA (FTE. AMBULATORIO)

León, 17 de Agosto de 2017

# AVISO USUARIOS

## LÍNEA 7C

**MODIFICACIÓN RECORRIDO  
POR OBRAS EN C/ ASTORGA Y AVDA. DR.  
FLEMING DESDE EL 21 DE AGOSTO DE 2017 HASTA  
FINALIZACIÓN DE LAS MISMAS**

**SUBIDA HOSPITALES:** Estación Autobuses, Sancho El Gordo, Av. Palencia, Condesa Sagasta, Plaza San Marcos, Av. Reyes Leoneses, C/ Cruz Roja de León, C/ Riosol, S. Ignacio Loyola...continúa recorrido habitual.

### **PARADAS SUPRIMIDAS**

- C/ ASTORGA, 14
- C/ ASTORGA, 22
- AV. MAGDALENA (P. QUEVEDO)

### **PARADAS PROVISIONALMENTE HABILITADAS HASTA FINALIZACIÓN**

### **OBRAS**

- CONDESA SAGASTA (AMBULATORIO)
- SUERO QUIÑONES, 27
- CRUZ ROJA LEÓN (JUNTA CYL)
- RIOSOL (COLEGIO QUEVEDO)

León, 17 de Agosto de 2017

# AVISO USUARIOS

## LÍNEA 9C

**MODIFICACIÓN RECORRIDO  
POR OBRAS EN C/ ASTORGA Y AVDA. DR.  
FLEMING DESDE EL 21 DE AGOSTO DE 2017 HASTA  
FINALIZACIÓN DE LAS MISMAS**

**HOSPITALES ➔ E. AUTOBUSES** : S. Ignacio de Loyola, Av. Magdalena, C/  
Riosol, C/ Cruz Roja de León, Av. Reyes Leoneses, Condesa Sagasta, Av.  
Palencia, Ingeniero Sáenz de Miera...continúa recorrido habitual.

### **PARADAS SUPRIMIDAS**

- DR. FLEMING (FTE. 19)
- DR. FLEMING, 40
- AV. PALENCIA (ADIF)

### **PARADAS PROVISIONALMENTE HABILITADAS HASTA FINALIZACIÓN**

### **OBRAS**

- REYES LEONESES (FTE. AUDITORIO)
- CONDESA SAGASTA (FTE. AMBULATORIO)

León, 17 de Agosto de 2017



# AVISO USUARIOS

## LÍNEA 10

**MODIFICACIÓN RECORRIDO  
POR OBRAS EN C/ ASTORGA Y AVDA. DR.  
FLEMING DESDE EL 21 DE AGOSTO DE 2017 HASTA  
FINALIZACIÓN DE LAS MISMAS**

**CRUCERO** ➔ **HOSPITAL MONTE S. ISIDRO**: Av. Magdalena, C/ Riosol, C/  
Cruz Roja de León, Av. Reyes Leoneses, Condesa Sagasta, Ordoño  
II...continúa recorrido habitual.

### PARADAS SUPRIMIDAS

- DR. FLEMING (FTE. 19)
- DR. FLEMING, 40
- AV. PALENCIA (ADIF)

### PARADAS PROVISIONALMENTE HABILITADAS HASTA FINALIZACIÓN

### OBRAS

- REYES LEONESES (FTE. AUDITORIO)
- CONDESA SAGASTA (FTE. AMBULATORIO)

León, 17 de Agosto de 2017

